



















Handlungsfeld 1: Begegnungsraum Innenstadt

-  Super-Blocks
-  Aktive Mobilität priorisieren
-  Zielnetz Fahrradverkehr
-  Mobilitätshubs einrichten
-  Mit Grünstrukturen vernetzen
-  Rheinuferspromenade vernetzen
-  Ränder qualifizieren
-  Rheinufer Nord erschließen und aufwerten
-  Grünflächen und Plätze aufwerten
-  Nutzungsvielfalt erhöhen
-  Blockinnenräume aufwerten
-  Schlüsselmaßnahmen
-  Ikonen
-  Stadterneuerungsgebiet
-  S- und Regionalbahn
-  Straßenbahn
-  Hochstraße Süd
-  Übergeordnetes Straßennetz
-  Grünflächen
-  Gewässer

