CITY WEST LUDWIGSHAFEN – ANGENEHME WEGE – GRÜNE PLÄTZE

Mit der neuen Stadtstraße an den Rhein - Plätze und Parks als Trittsteine zu den Quartieren

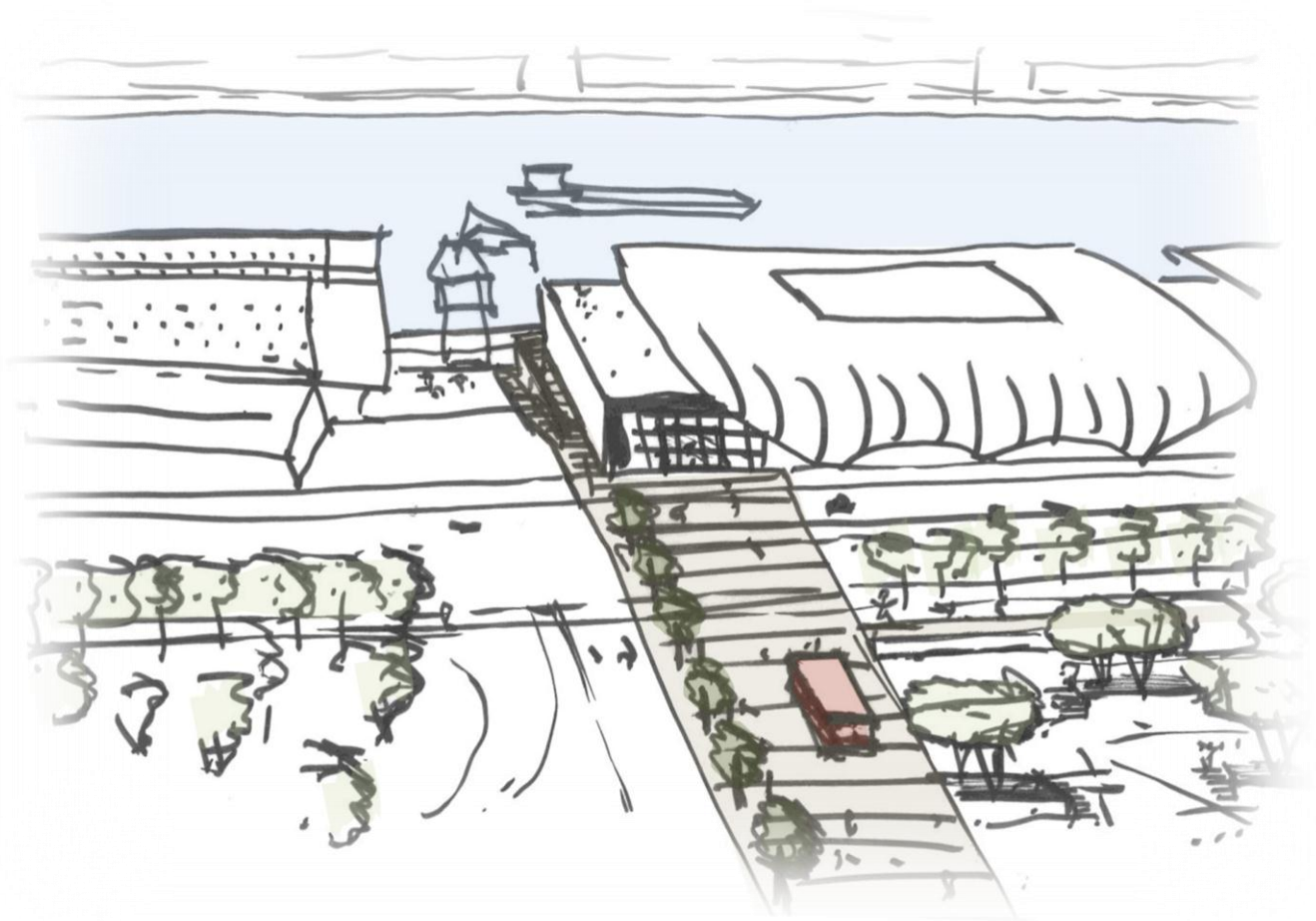

IDEEN UND PRINZIPEN DER NEUEN STADTSTRUKTUR

- Konfiguration der Infrastruktur aus dem Stadtraum denken
- Stadt- und Freiraum als eigenständige Figur entwickeln
- Entreesituationen und markante (Hoch-) Punkte definieren
- Wichtige Stadtachsen stärken und definieren
- Form und Gestalt von Freiflächen präzise definieren
- konsequenter Eingriff in defizitäre Stadtstrukturen

STADTSTRUKTUR

Bestand und Entwicklung

KONZEPT

Grün – Stadt – Fluss: grüne Vernetzung und Urbanes Band als Verknüpfung zum Rhein

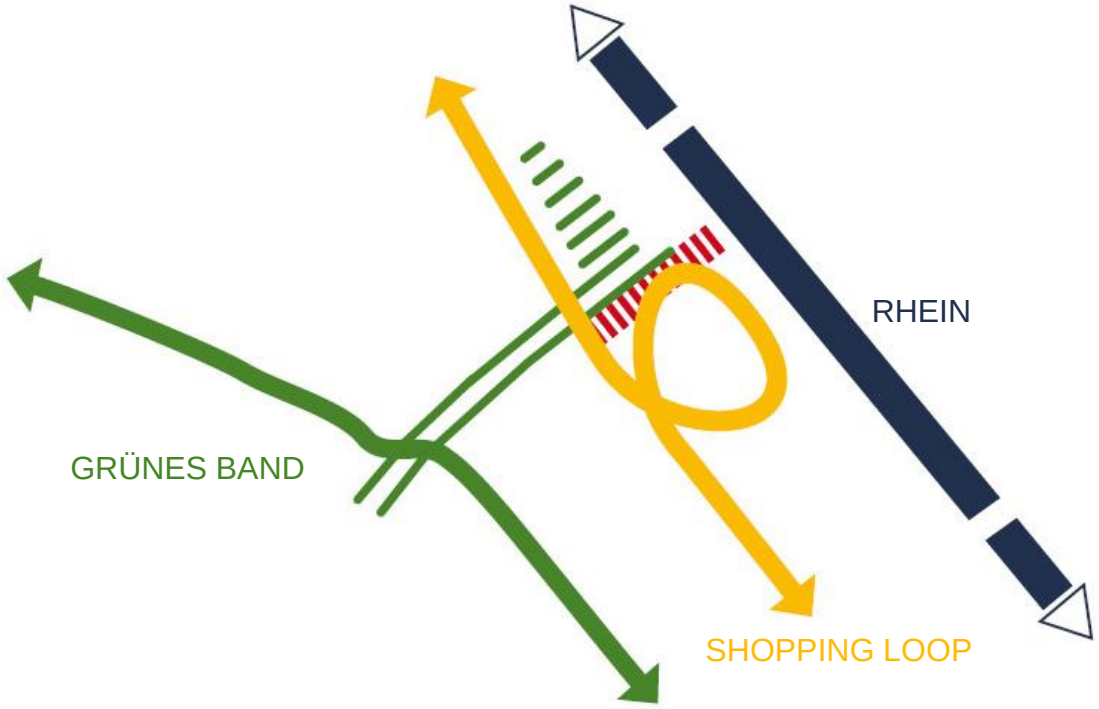

KONZEPT

Grün – Stadt – Fluss: grüne Vernetzung und Urbanes Band als Verknüpfung zum Rhein

KONZEPT

Parks und Plätze im Kontext der Stadtstraße

KONZEPT

Radwegeverbindungen

STRUKTURPLAN

Grünkonzeption – Fortschreibung der der städtebaulichen Planung

GESTALTPLAN

LUPE 1: Am Rhein entlang von Süd nach Nord

Stadtentree mit Baumfilter und grüner Multifunktionsfläche

LUPE 1: Am Rhein entlang von Süd nach Nord

Stadtentree mit Baumfilter und grüner Multifunktionsfläche

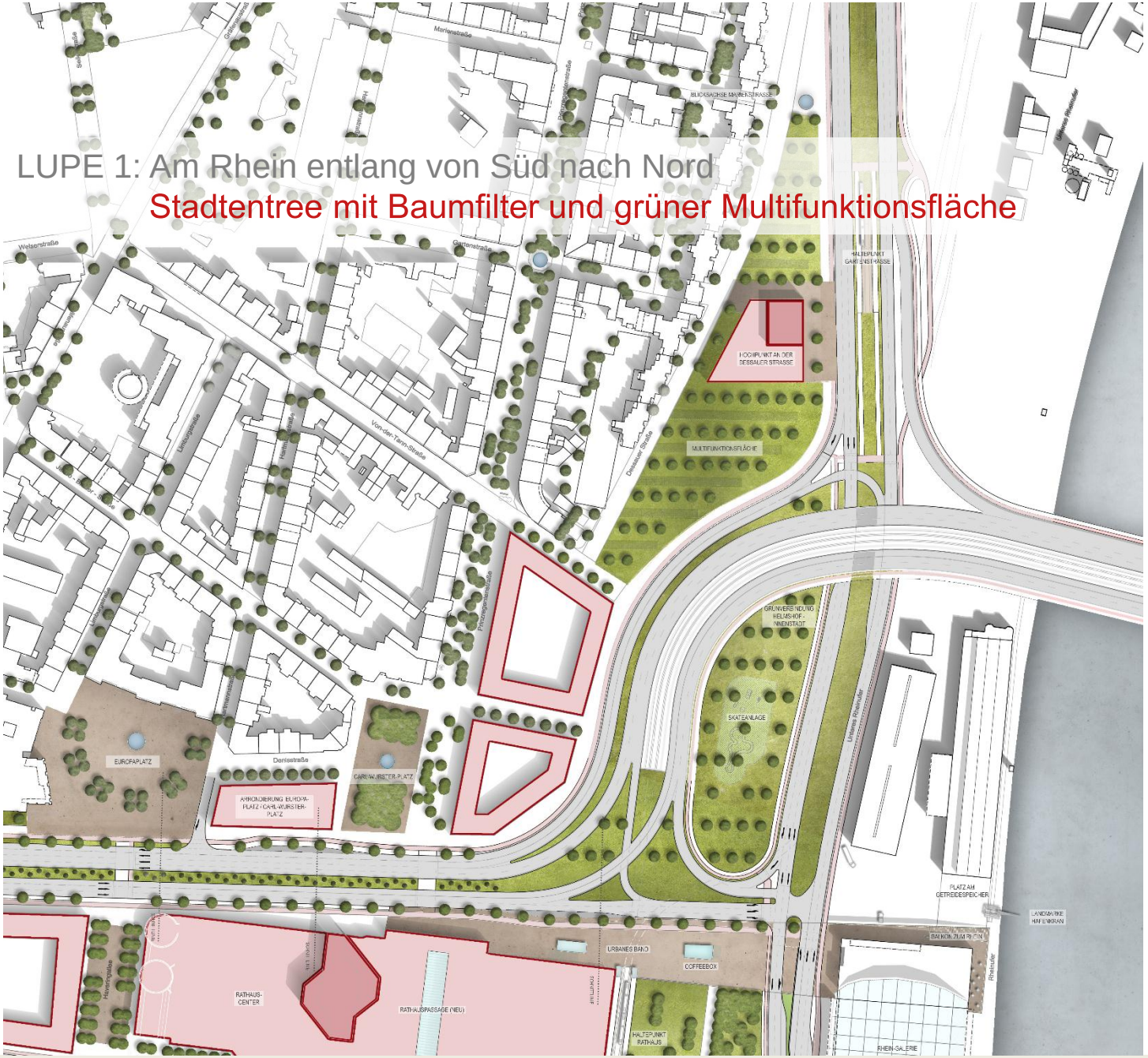

LUPE 2: Vom Ludwigsplatz an den Rhein

Großzügiger Haltepunkt mit Anbindung an das Urbane Band



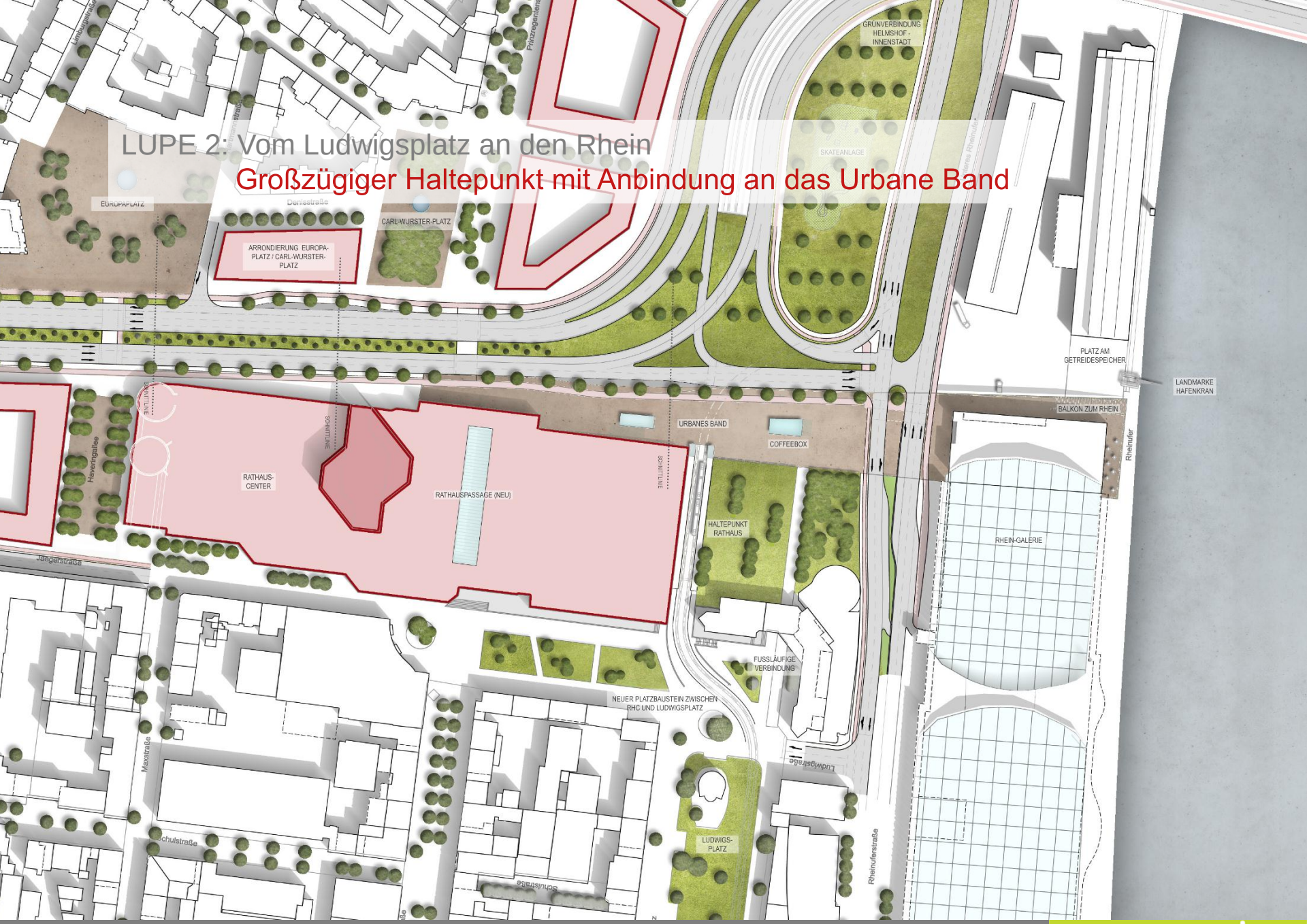

LUPE 2: Vom Ludwigsplatz an den Rhein

Großzügiger Haltepunkt mit Anbindung an das Urbane Band

LUPE 3: Von der Prinzregentenstraße zum Rathaus-Center

Durch das Rathaus-Center komfortabel in die Bismarckstraße

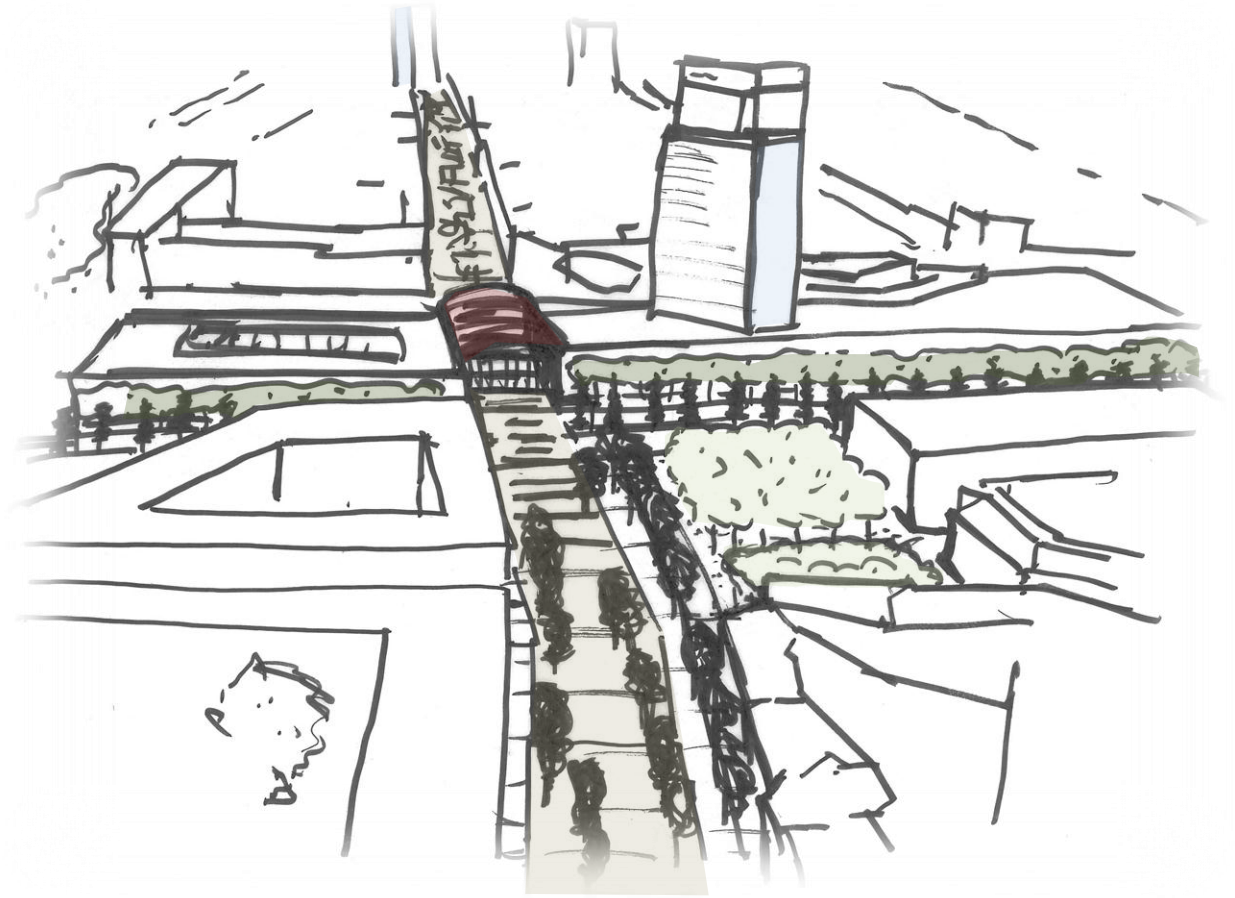

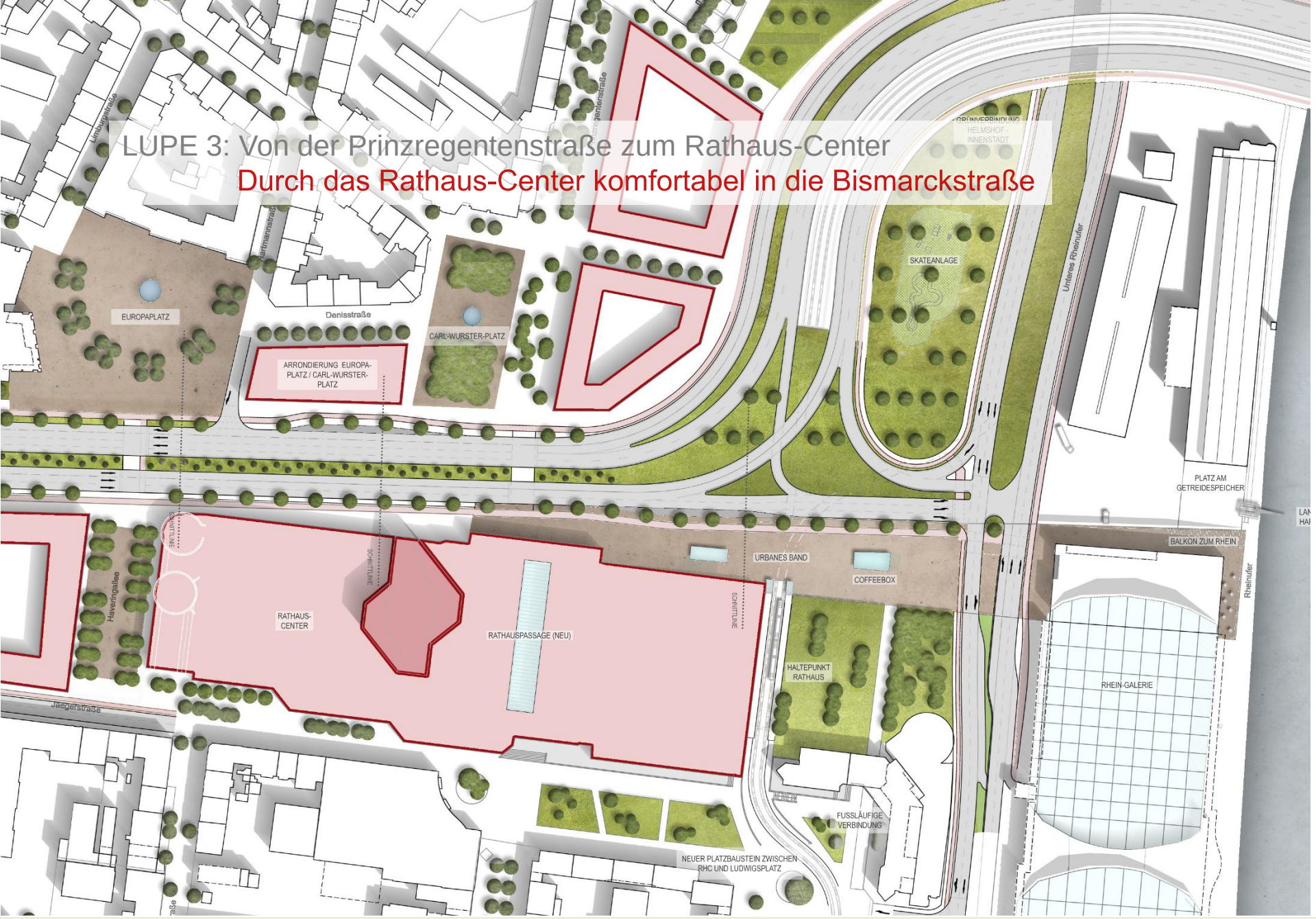
LUPE 3: Von der Prinzregentenstraße zum Rathaus-Center
Durch das Rathaus-Center komfortabel in die Bismarckstraße
EUROPAPLATZ
Denisstraße
CARL-WURSTER-PLATZ
ARRONDIERUNG EUROPA-PLATZ / CARL-WURSTER-PLATZ
SKATEANLAGE
Unteres Rheinufer
PLATZ AM GETREIDESPEICHER
BALKON ZUM RHEIN
Rheinufer
RHEIN-GALERIE
URBANES BAND
COFFEEBOX
HALTEPUNKT RATHAUS
RATHAUS-CENTER
RATHAUSPASSAGE (NEU)
SCHNITTLINIE
Haveringallee
Jaegerstraße
FUSSLÄUFIGE VERBINDUNG
NEUER PLATZBAUSTEIN ZWISCHEN RHC UND LUDWIGSPLATZ

LUPE 4: Vom Europaplatz in die Innenstadt

Kurze Wege - die Haveringallee als grüne Fuge zum städtischen Europaplatz

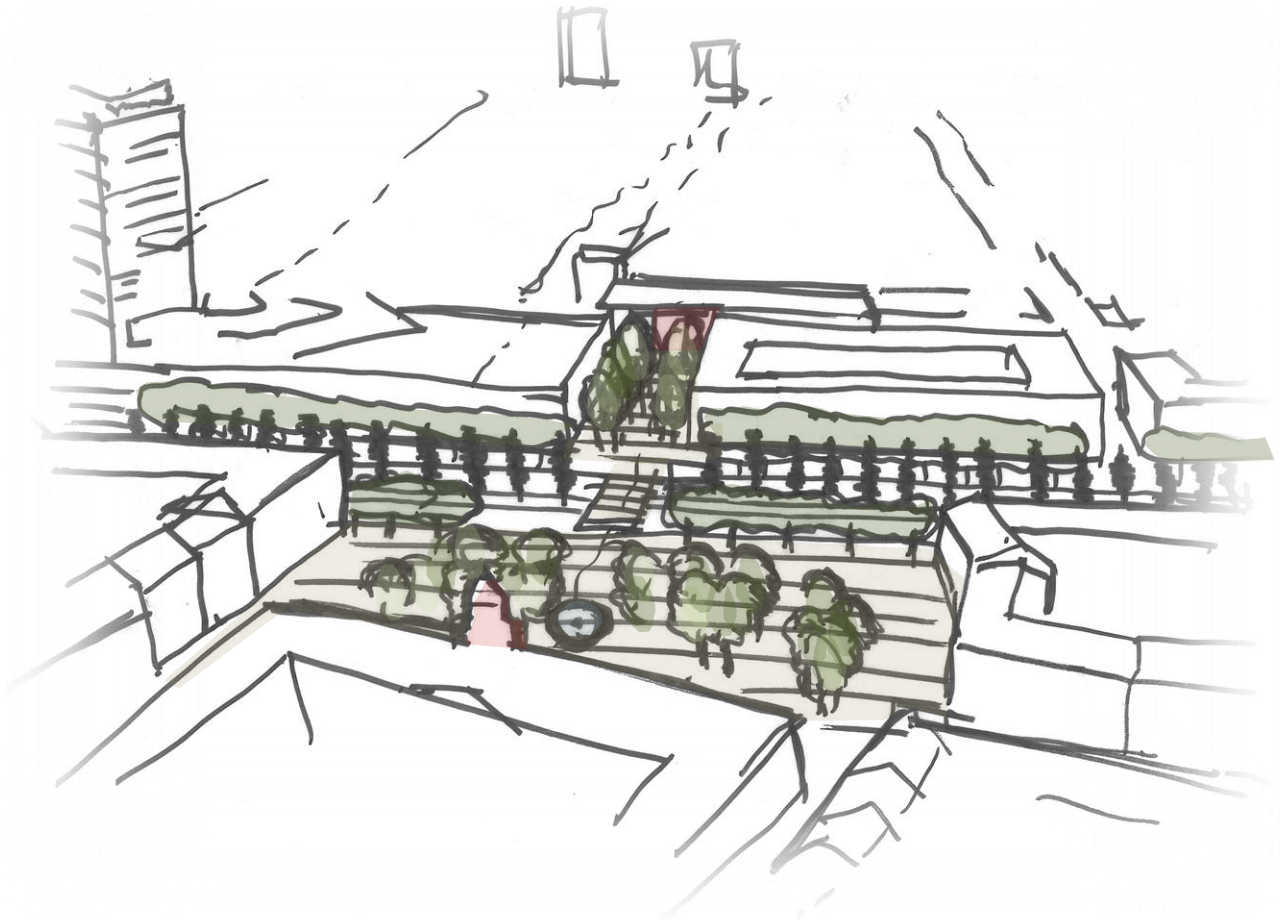

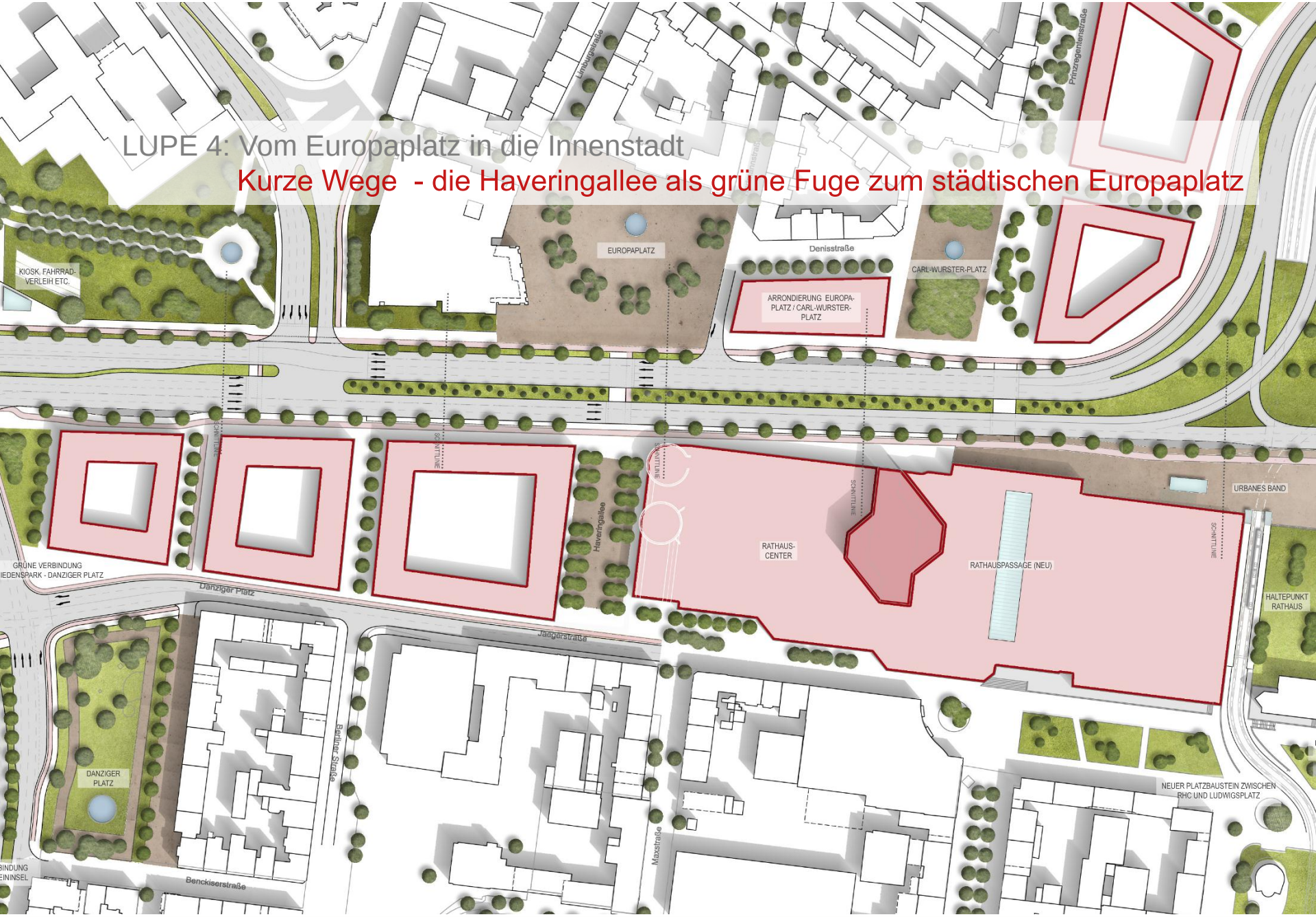
LUPE 4: Vom Europaplatz in die Innenstadt
Kurze Wege - die Haveringallee als grüne Fuge zum städtischen Europaplatz
KIOSK, FAHRRAD-VERLEIH ETC.
EUROPAPLATZ
Denisstraße
CARL-WURSTER-PLATZ
ARRONDIERUNG EUROPA-PLATZ / CARL-WURSTER-PLATZ
Lindenstraße
Prinzregentenstraße
SCHNITTLINIE
Haveringallee
RATHAUS-CENTER
RATHAUSPASSAGE (NEU)
URBANES BAND
HALTEPUNKT RATHAUS
GRÜNE VERBINDUNG
IEDENSPARK - DANZIGER PLATZ
Danziger Platz
Jaegerstraße
Berliner Straße
DANZIGER PLATZ
Maxstraße
Benckiserstraße
NEUER PLATZBAUSTEIN ZWISCHEN RHC UND LUDWIGSPLATZ
BINDUNG
EININSEL

LUPE 5: Vom Friedenspark in die Innenstadt

Innovativer Städtebau: größerer Friedenspark plus bauliche Verdichtung

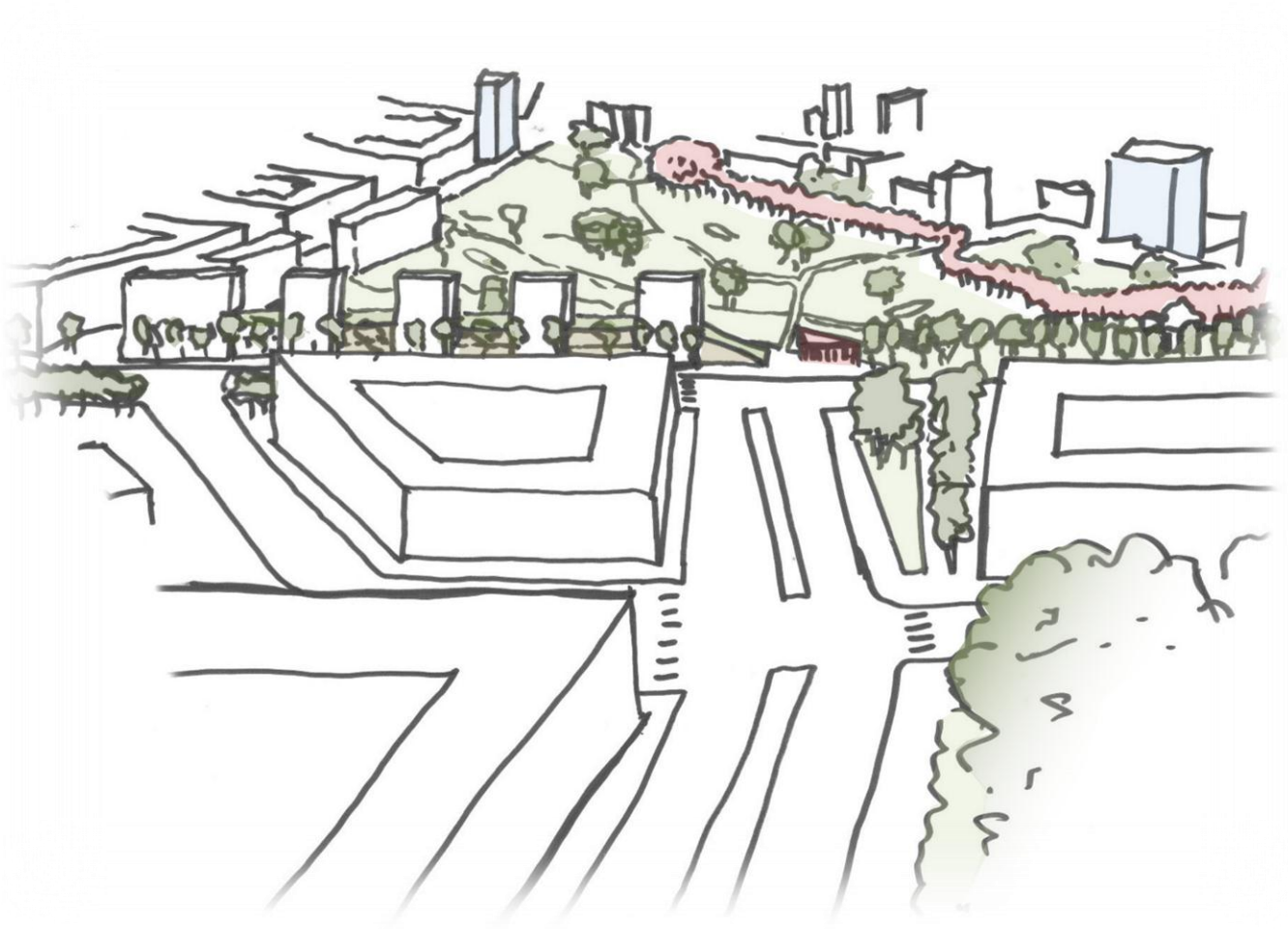

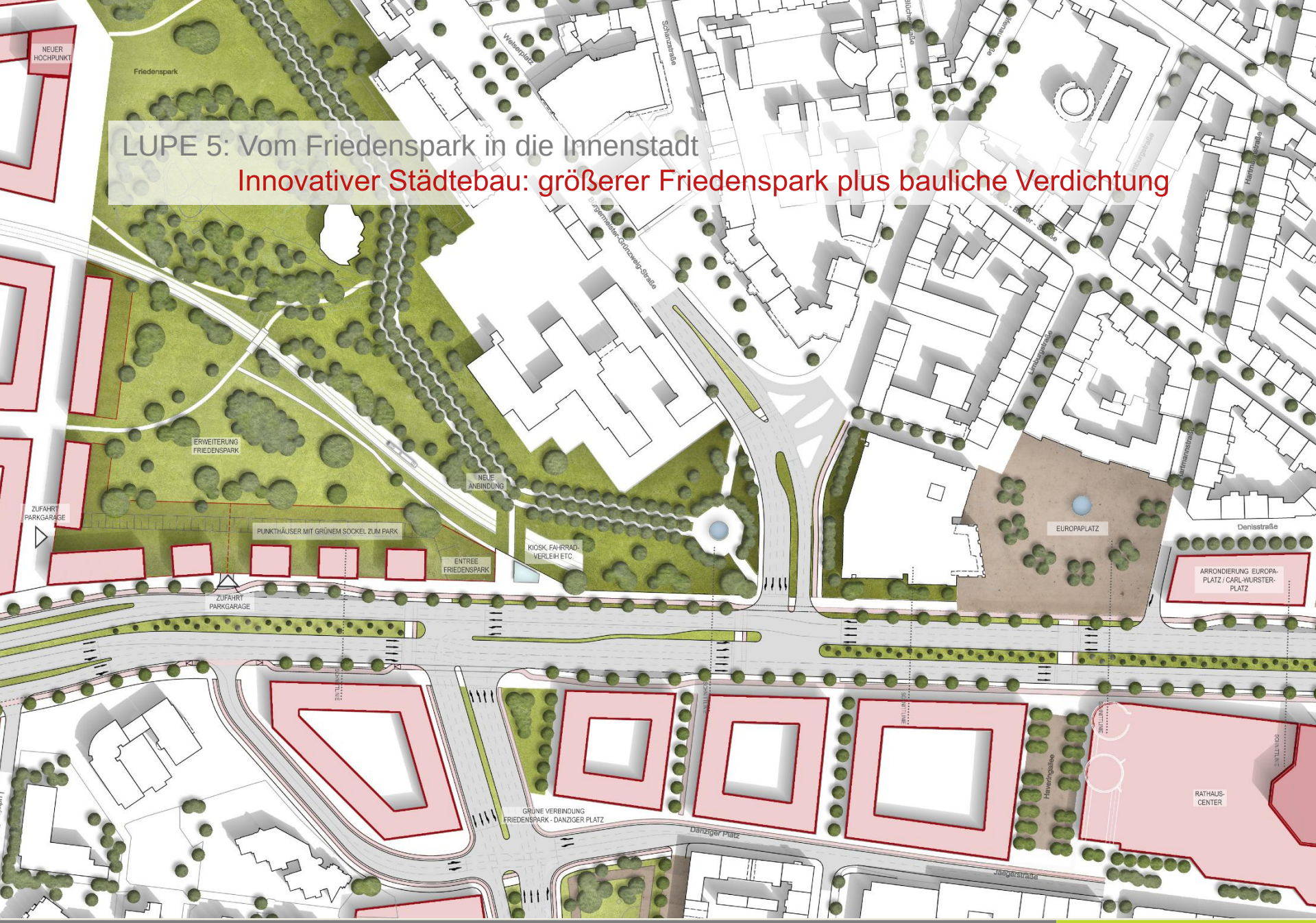

LUPE 5: Vom Friedenspark in die Innenstadt

Innovativer Städtebau: größerer Friedenspark plus bauliche Verdichtung

FOKUS: Entlang der neuen Stadtstraße

Die Stadtstraße führt als städtebauliche Achse an den Rhein

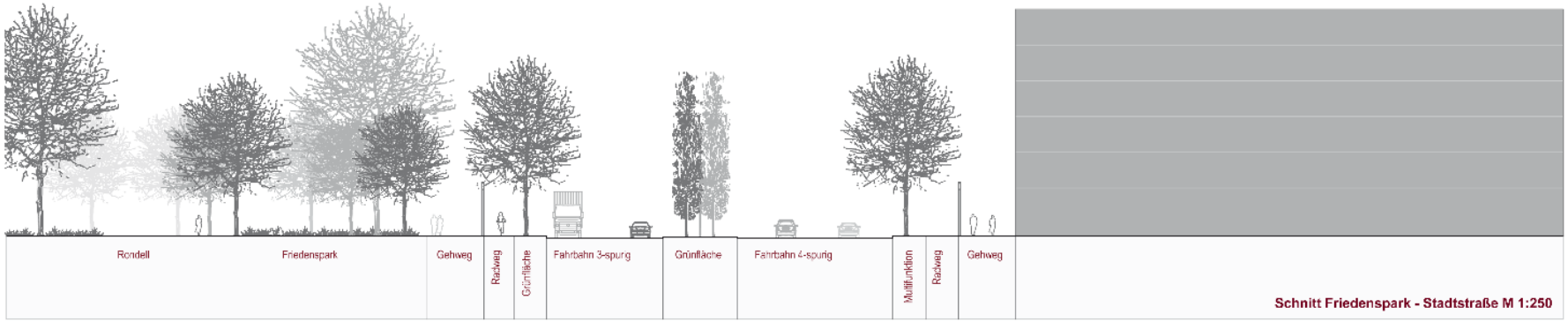

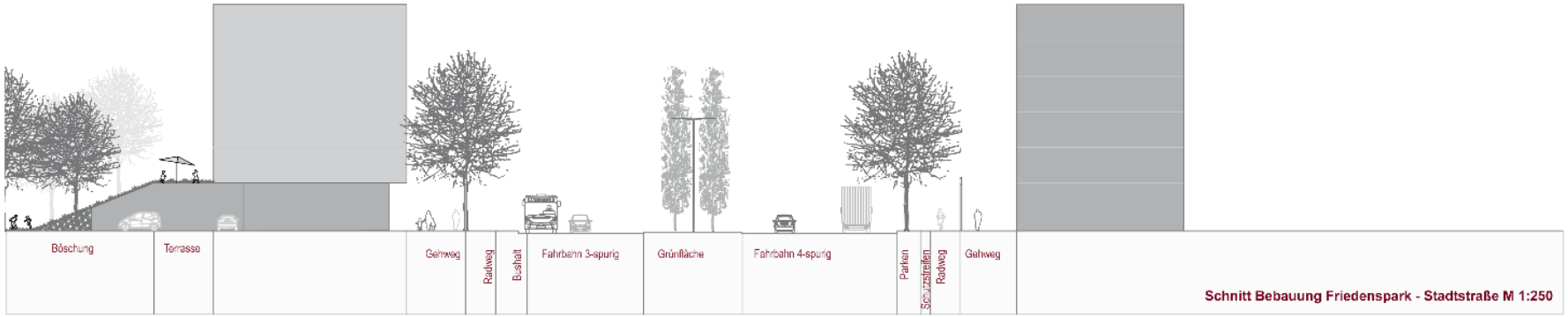

FOKUS: Entlang der neuen Stadtstraße

Die Stadtstraße führt als städtebauliche Achse an den Rhein

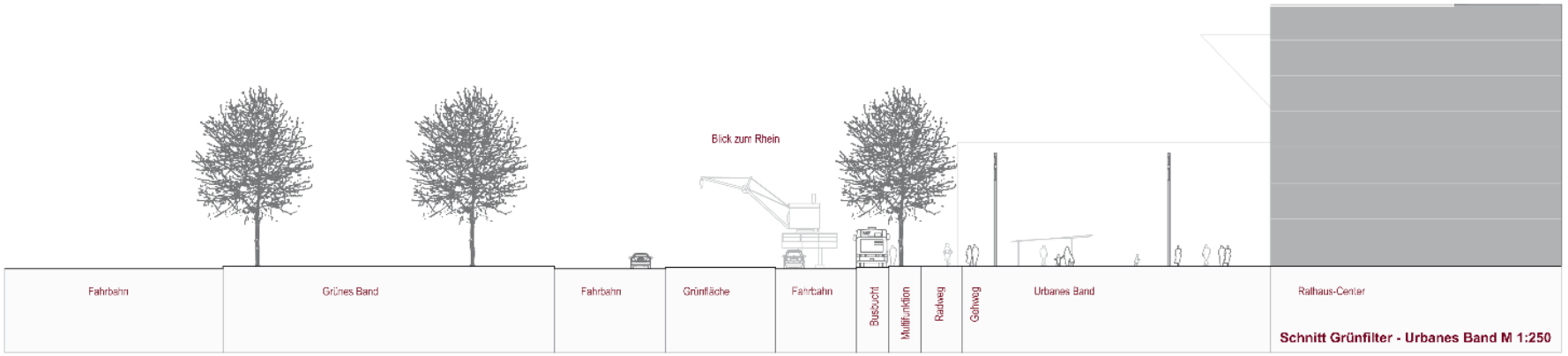

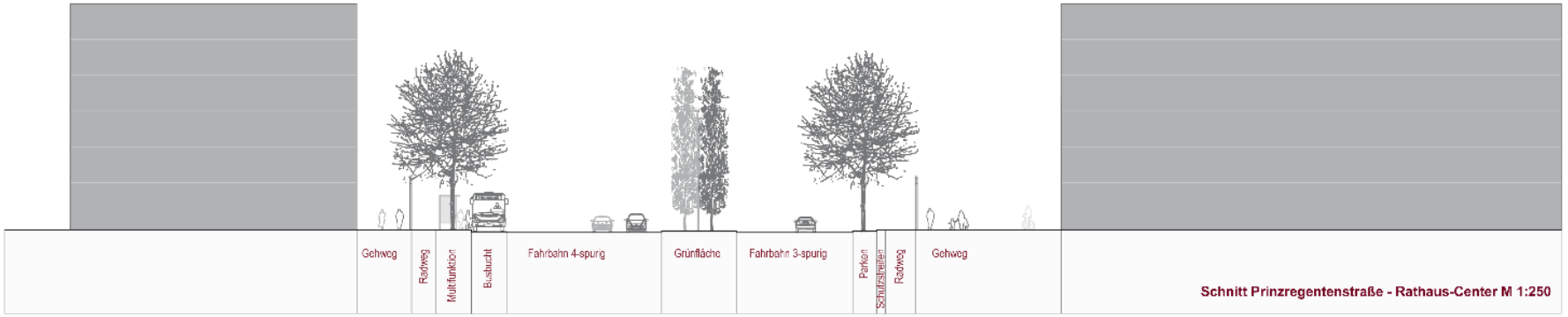

FOKUS: Entlang der neuen Stadtstraße

Die Stadtstraße führt als städtebauliche Achse an den Rhein

REFERENZEN UND ATMOSPHÄREN

Mit der neuen Stadtstraße an den Rhein

ANSCHLUSS ERWEITERUNG FRIEDENSPARK

GROSSZÜGIGE NEBENFLÄCHEN

RHYTHMISIERENDE MITTELINSEL

REFERENZEN UND ATMOSPHÄREN

Plätze und Parks als Trittsteine zu den Quartieren



URBANES BAND

STADTPLATZ - HALTESTELLE



HOMOGENE PLATZGESTALTUNG RHC SÜD

AUFENTHALT AN DER RHEINPROMENADE

CITY WEST LUDWIGSHAFEN – ANGENEHME WEGE – GRÜNE PLÄTZE

Mit der neuen Stadtstraße an den Rhein - Plätze und Parks als Trittsteine zu den Quartieren