Dachaufsicht

Ansicht Südost, Lisztstraße

Ansicht Ost, Bayernstraße

Ansicht Nord, Lachnerstraße

Ansicht Nordost - Haus D

Ansicht Südwest - Haus D

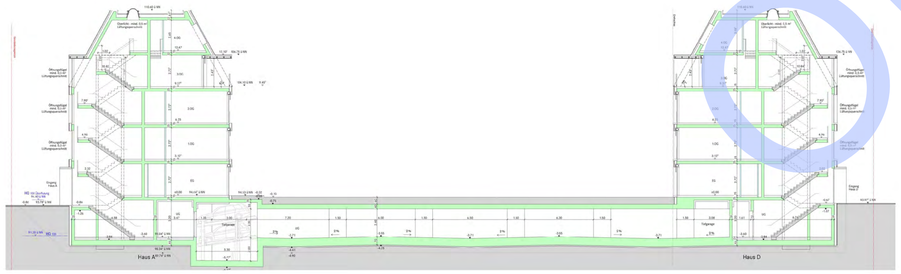

Schnitt
Querschnitt Haus A und D

Ansicht Süd, Hof
Haus A und B

Ansicht Nord - Haus C

Ansicht Südwest - Haus C

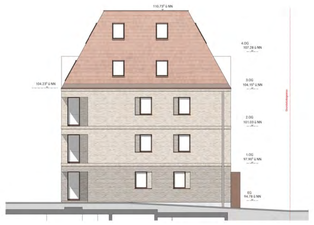

Ansicht Ost - Haus A

Ansicht West - Haus A

Ansicht West, Hof
Haus B und C

Ansicht Nordwest, Hof
Haus C und D

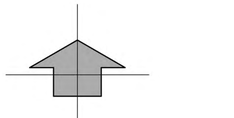

1 : 200

0 5 10 15 20 25 m

Darstellung auf Grundlage der Stadtgrundkarte 1 : 1000
veröffentlicht mit Erlaubnis der Stadtverwaltung Ludwigshafen am Rhein, Bereich Stadtvermessung und Stadterneuerung.
Basiskarte: Liegenschaftskarte der Vermessungs- und Katasterverwaltung Rheinland-Pfalz

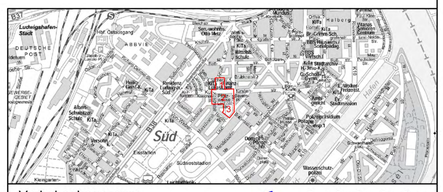

Vorhabenbezogener Bebauungsplan

668

Offenlage gemäß §3 (2) BauGB

Ludwigshafen
Stadt am Rhein

Dezernat für Bau, Umwelt und Verkehr, WBL
Bereich Stadtplanung

Vorhaben- und Erschließungsplan
Baufeld 3 Dachaufsicht / Schnitt / Ansichten

Plan 7 von 7

Stadtteil Süd
Gemarkung Mundenheim

Stand: 22. Mai 2020

Blattgröße: 891 x 1080mm

Offenlage gemäß §3 (2) BauGB