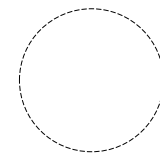
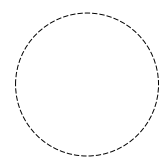








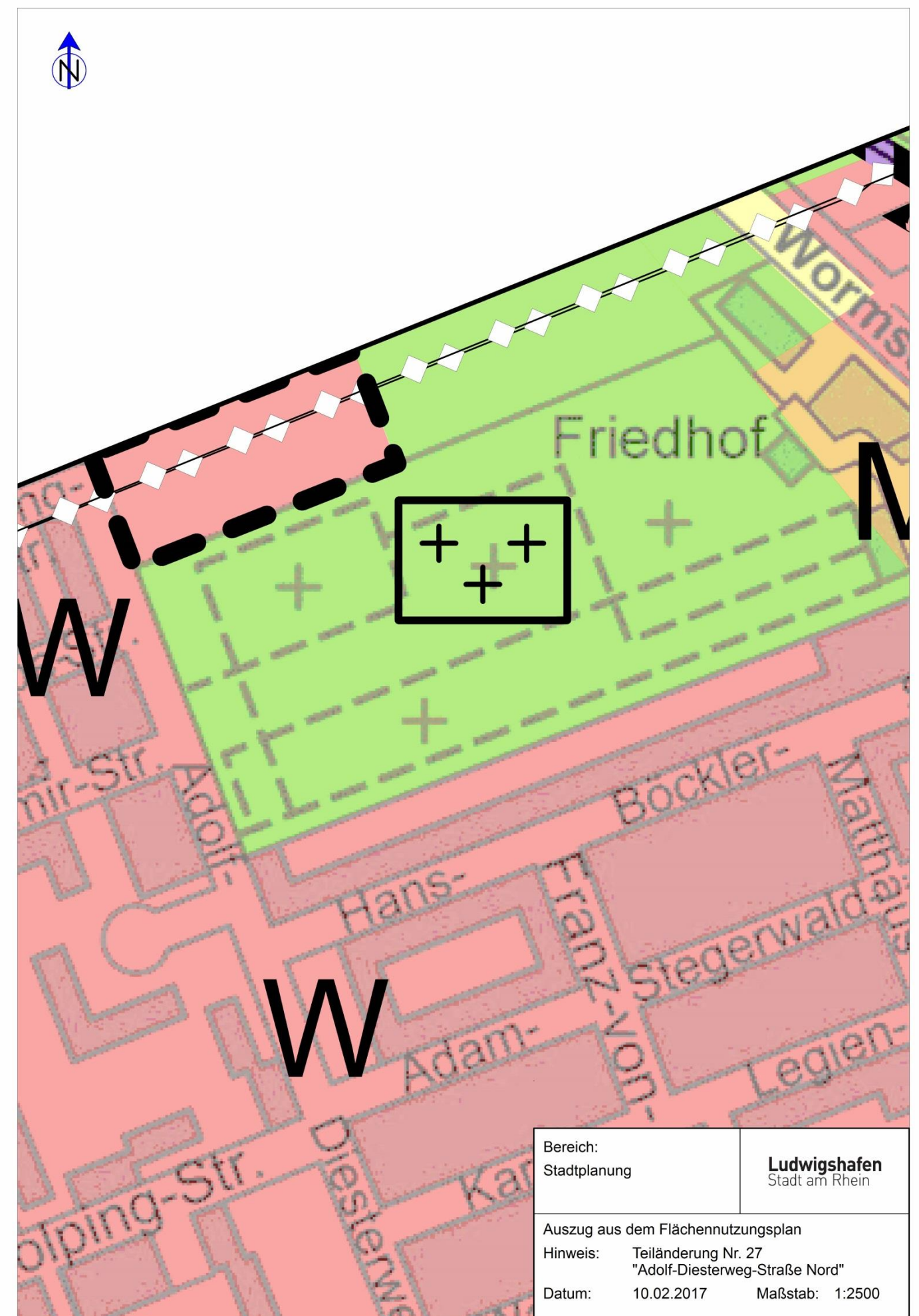


<p>Beschluss zur Änderung</p> <p>Die Teiländerung Nr. 27. des Flächennutzungsplanes 99 ist gemäß § 2 (1) BauGB vom Stadtrat am 26.09.2016. beschlossen und am 25.11.2016 bekannt gemacht worden.</p> <p>Ludwigshafen am Rhein, den</p> <p>Bereich Stadtplanung</p> <p>Dezernent</p>	<p>Öffentliche Auslegung</p> <p>Nach Beschluss des Stadtrates am 26.09.2016 hat die Änderung des Flächennutzungsplanes als Entwurf mit seiner Begründung gem. § 3 (2) BauGB nach vorheriger ortsüblicher Bekanntmachung am 24.03.2017 in der Zeit vom 03.04.2017 bis einschließlich 03.05.2017. öffentlich ausgelegt.</p> <p>Ludwigshafen am Rhein, den</p> <p>Bereich Stadtplanung</p> <p>Dezernent</p>	<p>Beschluss der Teiländerung des Flächennutzungsplanes</p> <p>Durch Beschluss des Stadtrates am ist die Teiländerung Nr. 27 des Flächennutzungsplanes 99 für festgestellt erklärt worden.</p> <p>Ludwigshafen am Rhein, den</p> <p>Bereich Stadtplanung</p> <p>Dezernent</p>
<p>Stadt Ludwigshafen</p> <p>Ludwigshafen am Rhein, den</p>  <p>Die Oberbürgermeisterin</p> <p>.....</p> <p>Dr. Eva Lohse</p>	<p>Genehmigung</p> <p>Genehmigt mit Verfügung vom</p>  <p>Neustadt an der Weinstraße, den</p> <p>.....</p> <p>Struktur- und Genehmigungsdirektion Süd</p>	<p>Bekanntmachung</p> <p>Die Genehmigung sowie Ort und Zeit der öffentlichen Auslegung der Teiländerung Nr. des Flächennutzungsplanes 99 und der Begründung sind gemäß § 6 (5) BauGB am ortsüblich bekanntgemacht worden.</p> <p>Ludwigshafen am Rhein, den</p> <p>Bereich Stadtplanung</p> <p>Dezernent</p>

Legende:

- 01. Art der baulichen Nutzung_F
 -  Gemischte Baufläche
 -  Gemischte Baufläche
 -  Wohnbaufläche
 -  Wohnbaufläche
- 08. Versorgungsleitungen_F
 -  unterirdisch
- 09. Grünflächen_F
 -  Friedhof
 -  Grünfläche
- 15. Sonstige Planzeichen_F
 -  15.13. Plan-Geltungsbereich_F



Bereich: Stadtplanung	Ludwigshafen Stadt am Rhein
Auszug aus dem Flächennutzungsplan	
Hinweis:	Teiländerung Nr. 27 "Adolf-Diesterweg-Straße Nord"
Datum:	10.02.2017 Maßstab: 1:2500