

Über

2

an

1-134 Ortsbeirat Maudach Sitzung am 29.06.17

Anfrage der CDU-Ortsbeiratsfraktion;
Übergang Silgestraße

Am 04.02.2015 haben wir das Ergebnis der Zählungen Fußgänger- und Fahrzeugverkehr vom 21.01.15/22.01.15 den Mitgliedern des Ortsbeirats vorgestellt.

Danach gehen die Kinder auf einer Fläche von 200 m verteilt über die Silgestraße/Schilfstraße, die Silgestraße/Mittelstraße oder über Schilfstraße/zwischen Silge- und Nelkenstraße zur Schule, sodass sich keine Bündelung der Fußgängerströme erzielen lässt.

Eine verkehrsgefährdende Situation - wie sie von einer Anwohnerin und dann auch im Antrag des Ortsbeirates geschildert wurde, verursacht durch das Auffahren von den Behindertenfahrzeugen auf den Gehwegbereich Silgestraße, damit die behinderten Mitarbeiter der Außenstelle der Werkstätte mit Hauptsitz in der Schweigener Straße behindertengerecht aussteigen können - konnte nicht bestätigt werden.

Die Fahrzeuge fahren langsam auf und die Kinder waren offensichtlich daran gewöhnt, dass diese Situation in einem kleinen Zeitfenster zwischen 7.30 und 7.45 besteht.

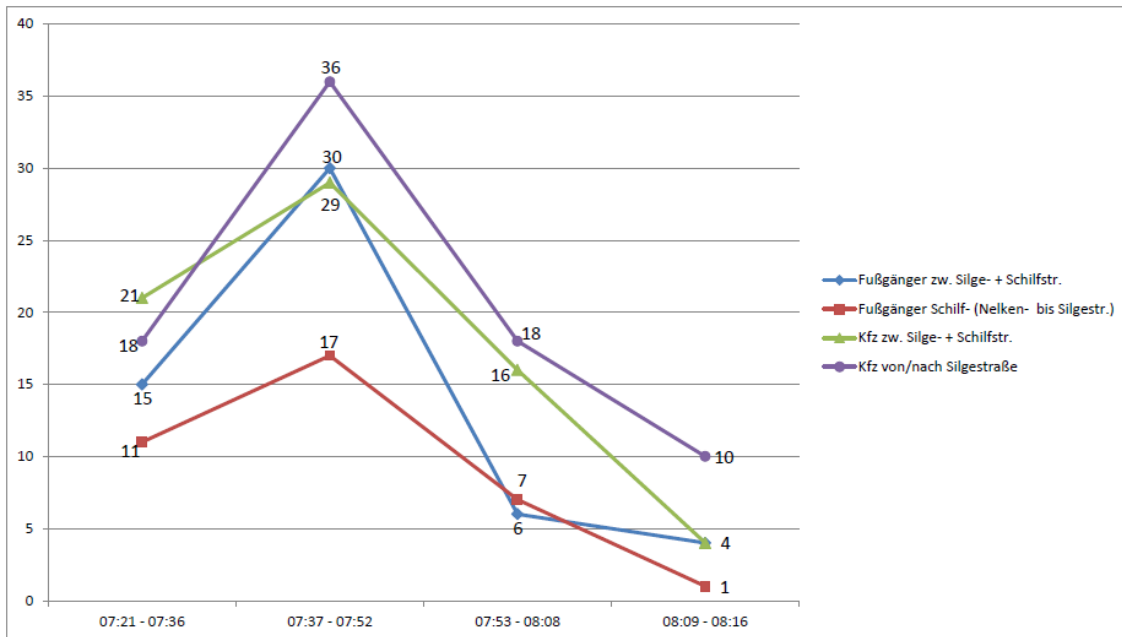
Die Zählungsergebnisse nachstehend als Tabelle und als Grafik dargestellt

Verkehrszählung Silgestraße am 21.01.2015

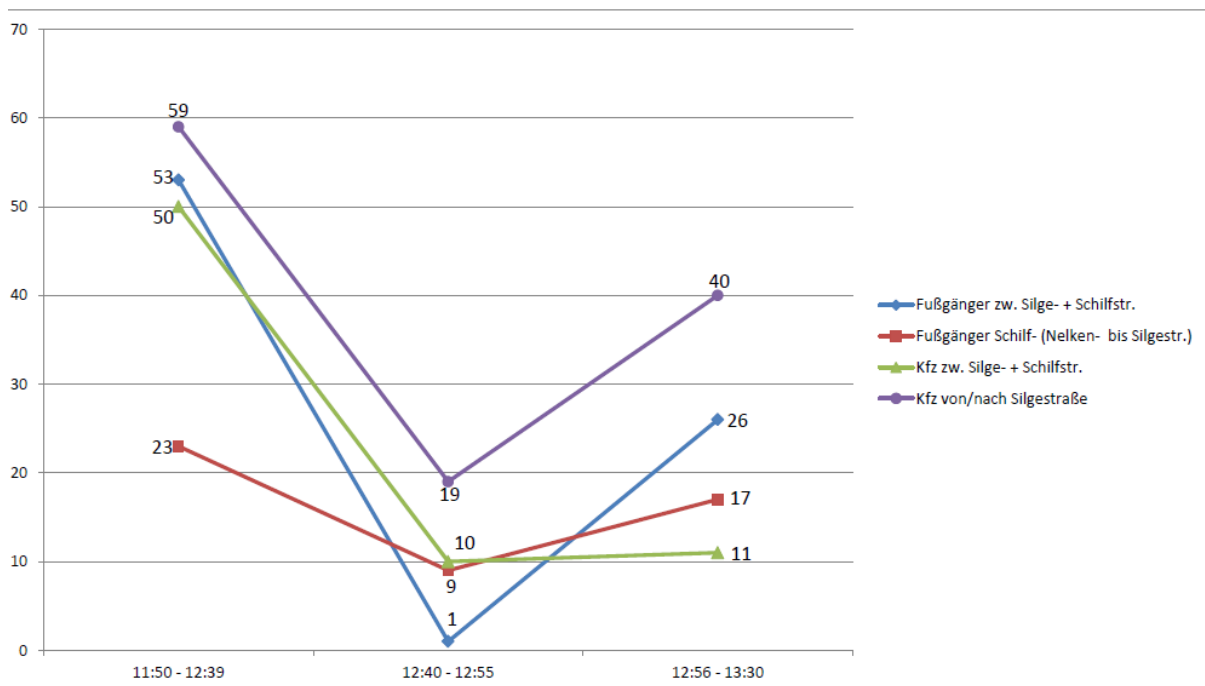
	Fußgänger		Kfz	
	zw. Silge- + Schilfstr.	Schilf- (Nelken- bis Silgestr.)	zw. Silge- + Schilfstr.	von/nach Silgestraße
07:21 - 07:36	15	11	21	18
07:37 - 07:52	30	17	29	36
07:53 - 08:08	6	7	16	18
08:09 - 08:16	4	1	4	10
Summe	55	36	70	82

	Fußgänger		Kfz	
	zw. Silge- + Schilfstr.	Schilf- (Nelken- bis Silgestr.)	zw. Silge- + Schilfstr.	von/nach Silgestraße
11:50 - 12:39	53	23	50	59
12:40 - 12:55	1	9	10	19
12:56 - 13:30	26	17	11	40
Summe	80	49	71	118

Verkehrszählung Silgestraße am 21.01.2015



Verkehrszählung Silgestraße am 21.01.2015

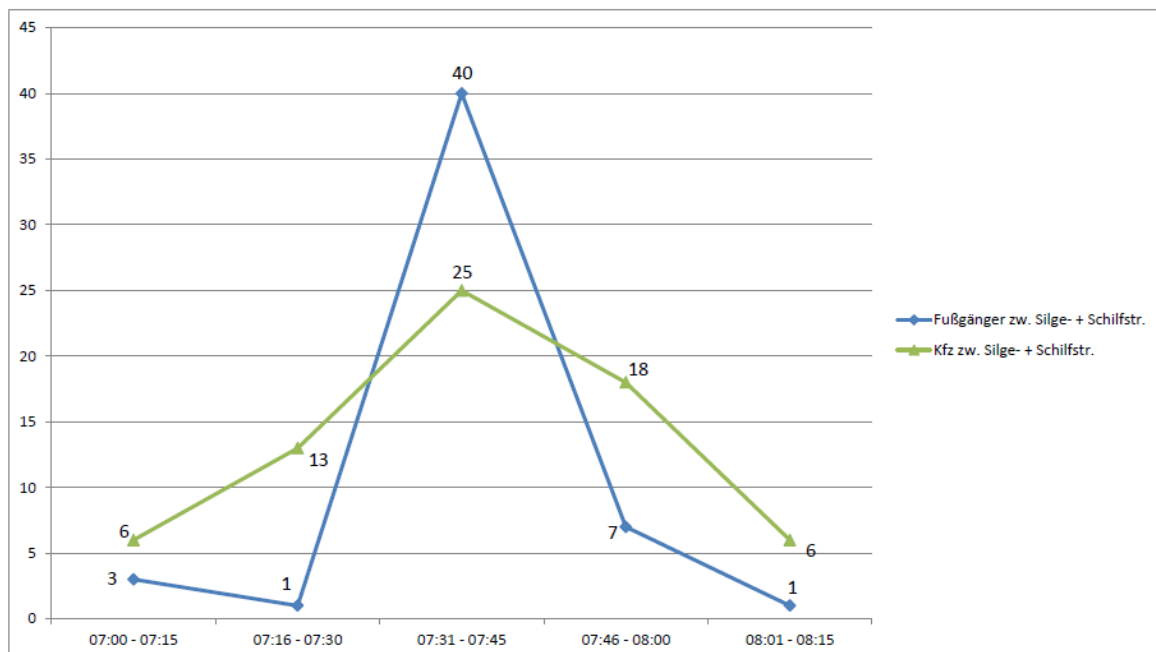


Verkehrszählung Silgestraße am 22.01.2015

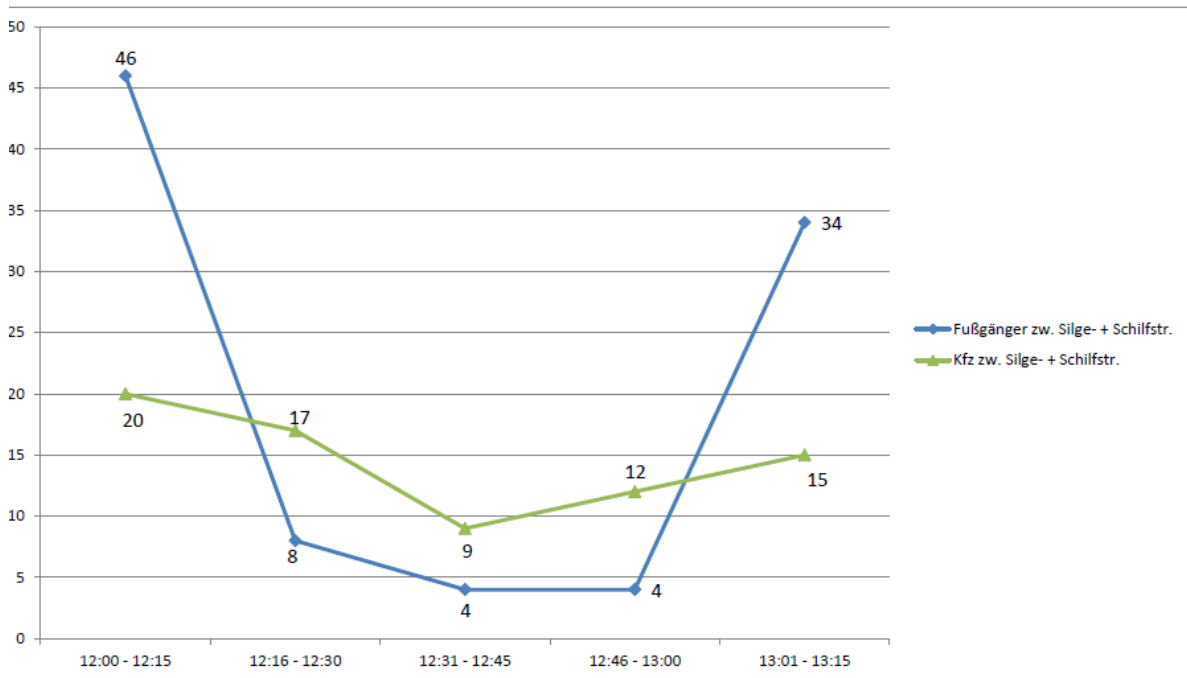
	Fußgänger		Kfz	
	zw. Silge- + Schilfstr.	zw. Schilfstr. + Mittelstr.	zw. Silge- + Schilfstr.	zw. Schilfstr. + Mittelstr.
07:00 - 07:15	3	0	6	2
07:16 - 07:30	1	0	13	20
07:31 - 07:45	40	10	25	11
07:46 - 08:00	7	2	18	11
08:01 - 08:15	1	0	6	7
Summe	52	12	68	51

	Fußgänger		Kfz	
	zw. Silge- + Schilfstr.	zw. Schilfstr. + Mittelstr.	zw. Silge- + Schilfstr.	zw. Schilfstr. + Mittelstr.
12:00 - 12:15	46	0	20	20
12:16 - 12:30	8	0	17	22
12:31 - 12:45	4	0	9	13
12:46 - 13:00	4	0	12	8
13:01 - 13:15	34	0	15	16
Summe	96	0	73	79

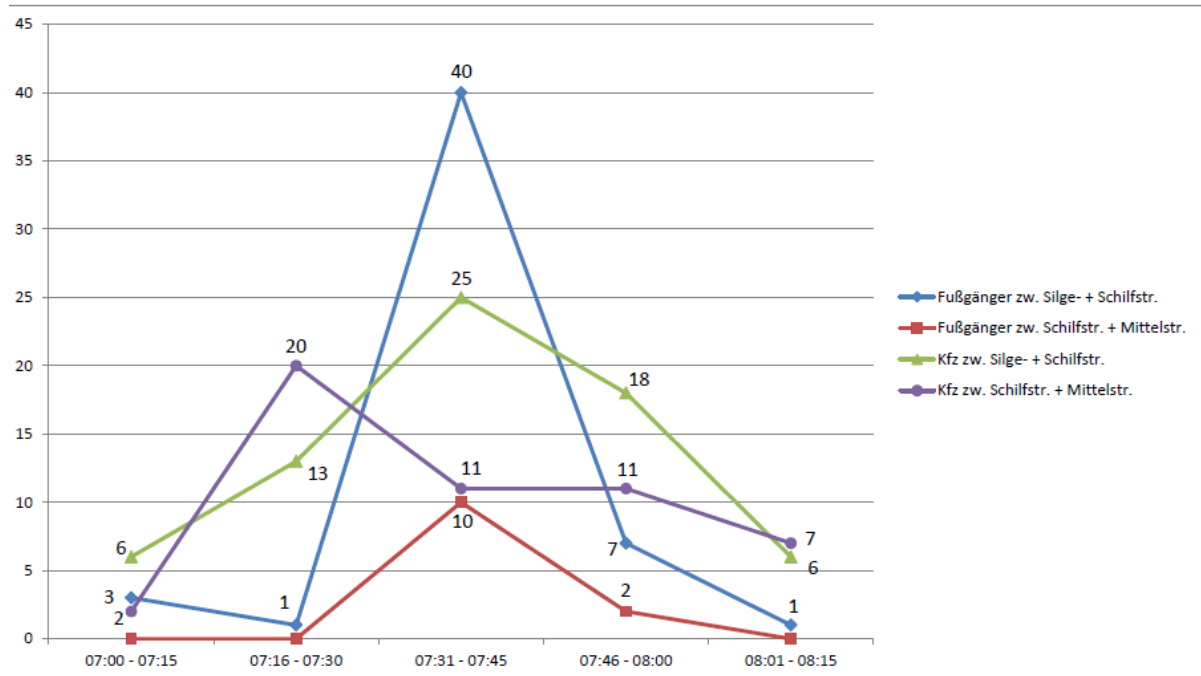
Verkehrszählung Silgestraße am 22.01.2015



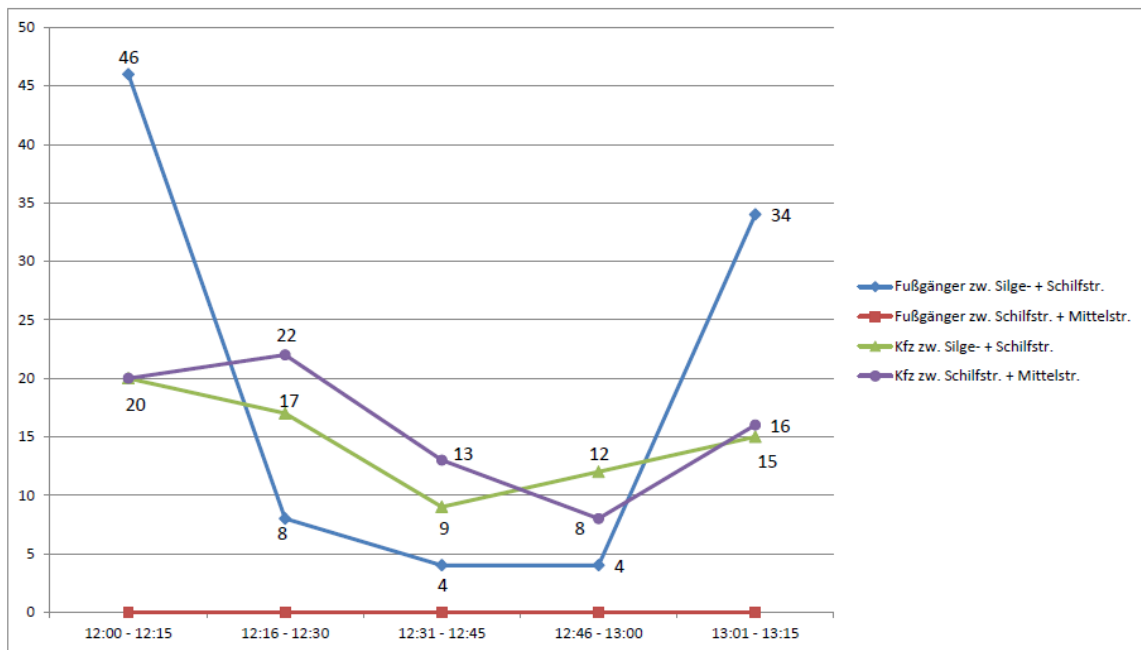
Verkehrszählung Silgestraße am 22.01.2015



Verkehrszählung Silgestraße am 22.01.2015



Verkehrszählung Silgestraße am 22.01.2015



Aufgrund dieser festgestellten Zahlen ist ein Fußgängerüberweg nicht zulässig.

Eine Querungshilfe wäre zulässig, kann jedoch nicht im Kreuzungsbereich Silge-/Schilfstraße - dort sind die meisten Fußgängerquerungen festgestellt worden - angelegt werden, da durch die Straßenführung mit den legalen Parkmöglichkeiten kein ausreichender Platz für eine verkehrssichere Querungshilfe vorhanden ist.

Da auch keine geeigneten Mittel zur Bündelung der Fußgängerströme sinnvoll eingesetzt werden können, die Kinder haben durch die beiden Grundstückszufahrten in der Silgestraße gegenüber der Einmündung Schilfstraße immer ein „Schlupfloch“, kann die Querungshilfe auch nicht weiter in Richtung Mittelstraße vorm Beginn des Senkrechtparkstreifens angelegt werden. Den damit ist ein Umweg verbunden und ein Schlupfloch diesen Umweg vermeidet würde dennoch genutzt werden.

Vor diesem Hintergrund haben wir diese auch nicht weiterverfolgt.

Aktuelleres liegt derzeit nicht vor. Wir sind gerne bereit nochmals eine Zählung durchzuführen.

2-15:
i.A.

Gez. Weichert-Nouwossan