


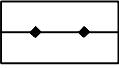





### Planzeichenerklärung

-  Baugebiet
-  Straßenverkehrsflächen
-  Straßenverkehrsflächen besonderer Zweckbestimmung: Wirtschaftsweg / Radweg
-  Hauptversorgungsleitung oberirdisch
-  Grünflächen
-  Grenze des räumlichen Geltungsbereiches

## Vorhabenbezogener Bebauungsplan Nr. 617 Im Oberfeld

Stadtteil  
Gemarkung **Rheingönheim**



**STADT  
LUDWIGSHAFEN  
AM RHEIN**

Dezernat 4  
Bereich 4-12 Stadtplanung