


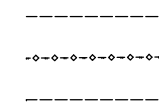
# Planzeichenerklärung




Flächen für Maßnahmen zum Schutz, zur Pflege und zur Entwicklung von Natur u. Landschaft



Grenze des räumlichen Geltungsbereichs des Bebauungsplans



unterirdische Leitung mit Schutzstreifen



**STADT  
LUDWIGSHAFEN  
AM RHEIN**

Dezernat 4  
Bereich 4-12 Stadtplanung

Plantitel	Bebauungsplan	Plan Nr.	631
	<b>631 "In der kurzen Mörschgewanne"</b>	Maßstab	1:2000
Planinhalt	Geltungsbereich B	Datum	02.08.2010
	Stadtteil	Format	DIN A4
Gemarkung	Mundenheim	Planfertigung	Berweck
	Bereichsleiter	Dezernent	Entwurf