











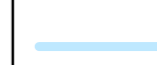


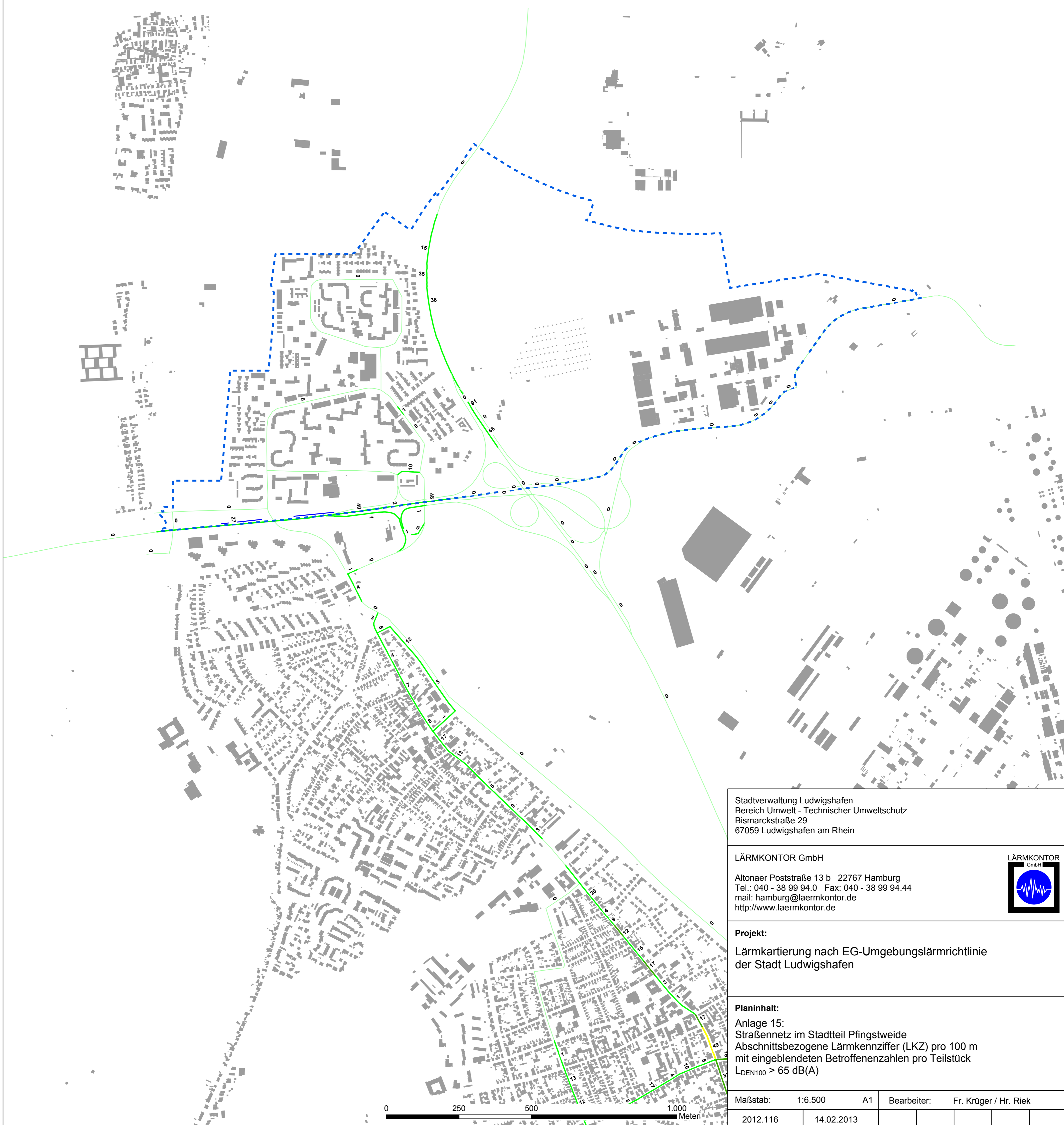




### Legende


-  Gebäude
-  Stadtteilgrenze
-  Schallschutzwand
- LKZ<sub>DEN100</sub> > 65 dB(A)**
-  0
-  1 - 50
-  51 - 100
-  101 - 200
-  201 - 300
-  301 - 400
-  401 - 500
-  501 - 600
-  601 - 700
-  701 - 800
-  801 - 900
-  > 900



Stadtverwaltung Ludwigshafen  
Bereich Umwelt - Technischer Umweltschutz  
Bismarckstraße 29  
67059 Ludwigshafen am Rhein

LÄRMKONTOR GmbH

Altonaer Poststraße 13 b 22767 Hamburg  
Tel.: 040 - 38 99 94.0 Fax: 040 - 38 99 94.44  
mail: hamburg@laermkontor.de  
http://www.laermkontor.de



#### Projekt:

Lärmkartierung nach EG-Umgebungslärmrichtlinie  
der Stadt Ludwigshafen

#### Planinhalt:

Anlage 15:  
Straßennetz im Stadtteil Pfingstweide  
Abschnittsbezogene Lärmkennziffer (LKZ) pro 100 m  
mit eingeblendeten Betroffenzahlen pro Teilstück  
L<sub>DEN100</sub> > 65 dB(A)

Maßstab:	1:6.500	A1	Bearbeiter:	Fr. Krüger / Hr. Riek
2012.116	14.02.2013			