









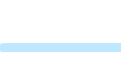




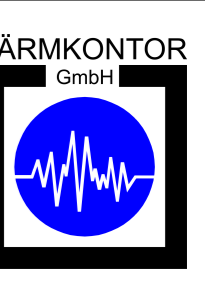


Legende

-  Gebäude
-  Stadtteilgrenze
-  Schallschutzwand
- LKZ_{DEN100} >65 dB(A)**
-  0
-  1 - 50
-  51 - 100
-  101 - 200
-  201 - 300
-  301 - 400
-  401 - 500
-  501 - 600
-  601 - 700
-  701 - 800
-  801 - 900
-  > 900

Stadtverwaltung Ludwigshafen
 Bereich Umwelt - Technischer Umweltschutz
 Bismarckstraße 29
 67059 Ludwigshafen am Rhein

LÄRMKONTOR GmbH
 Altonaer Poststraße 13 b 22767 Hamburg
 Tel.: 040 - 38 99 94.0 Fax: 040 - 38 99 94.44
 mail: hamburg@laermkontor.de
 http://www.laermkontor.de



Projekt:
 Lärmkartierung nach EG-Umgebungslärmrichtlinie
 der Stadt Ludwigshafen

Planinhalt:
 Anlage 19:
 Straßennetz im Stadtteil BASF
 Abschnittsbezogene Lärmkennziffer (LKZ) pro 100 m
 mit eingeblendeten Betroffenzahlen pro Teilstück
 L_{DEN100} > 65 dB(A)

Maßstab:	1:7.500	A1	Bearbeiter:	Fr. Krüger / Hr. Riek
2012.116	14.02.2013			