








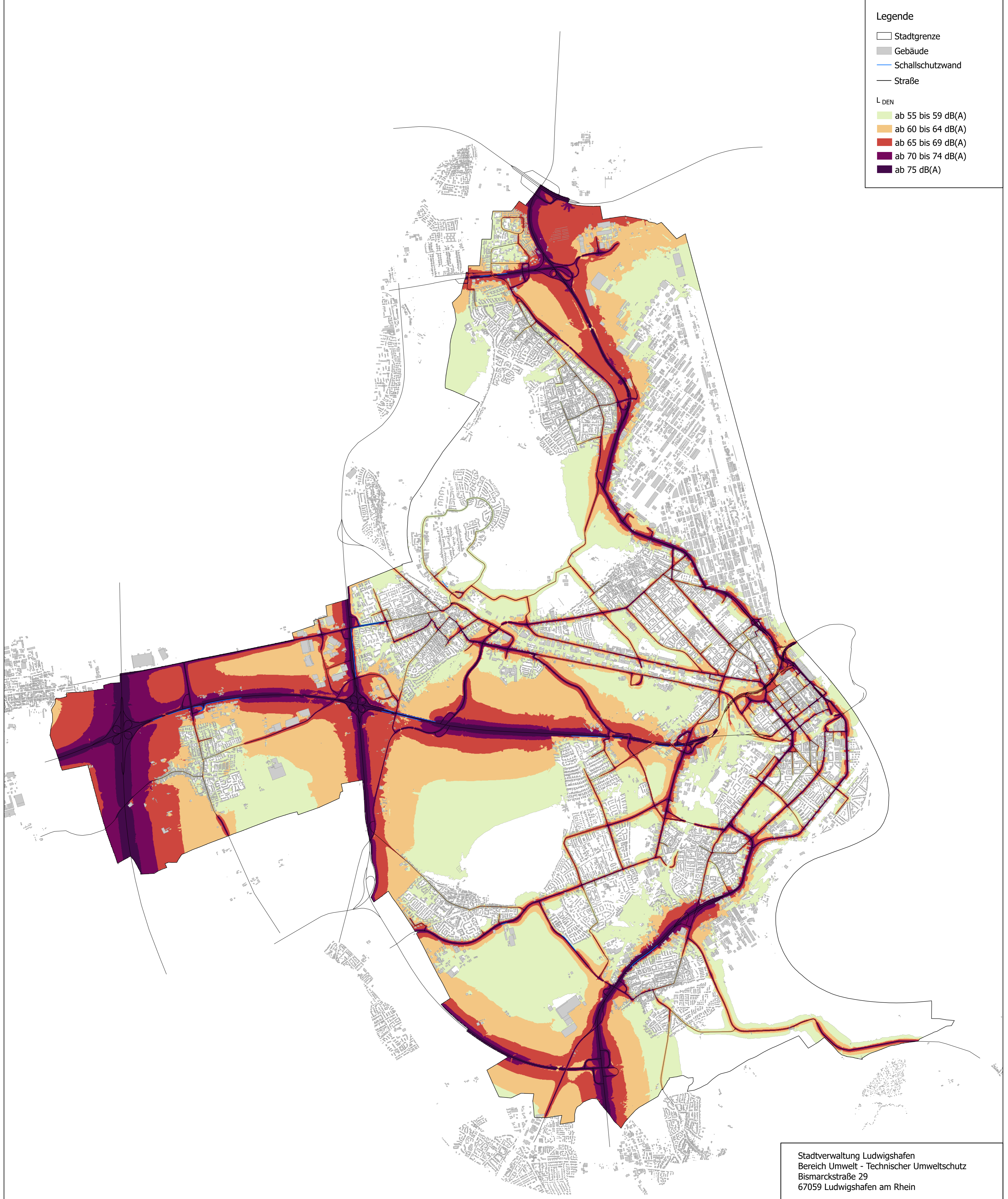


Legende

-  Stadtgrenze
-  Gebäude
-  Schallschutzwand
-  Straße
  
- L<sub>DEN</sub>**
-  ab 55 bis 59 dB(A)
-  ab 60 bis 64 dB(A)
-  ab 65 bis 69 dB(A)
-  ab 70 bis 74 dB(A)
-  ab 75 dB(A)



Stadtverwaltung Ludwigshafen  
Bereich Umwelt - Technischer Umweltschutz  
Bismarckstraße 29  
67059 Ludwigshafen am Rhein

Wölfel Engineering GmbH + Co. KG  
Max-Planck-Straße 15  
97204 Höchberg



Projekt:  
Lärmkartierung 2022 der Stadt Ludwigshafen  
nach EG-Umgebungslärmrichtlinie

Planinhalt:  
Anlage 1b  
Strategische Lärmkarte - Straßenverkehr  
Lärmindex L<sub>DEN</sub>

Maßstab: 1:25.000  
Stand: Dezember 2022

